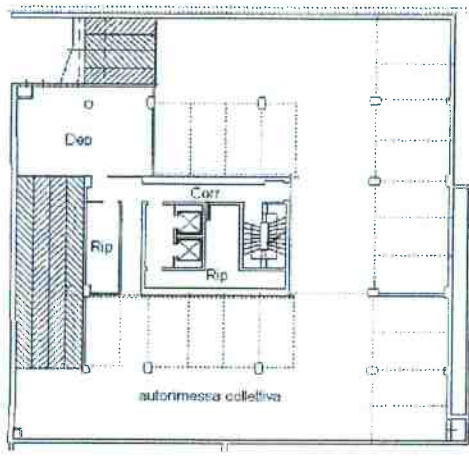


**Agenzia del Territorio  
CATASTO FABBRICATI  
Ufficio Provinciale di  
Lecco**

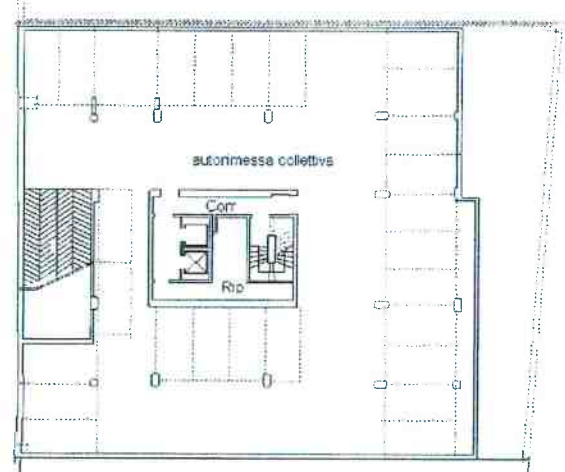
Dichiarazione protocollo n. _____ del _____	
Planimetria di u.i.u. in Comune di Lecco	
Via Gorizia	civ. 51-49/A
<b>Identificativi Catastali:</b> Sezione: RAN Foglio: 7 Particella: 1930 Subalterno: 1	Compilata da: Rota Franco Iscritto all'albo: Geometri Prov. Lecco
	N. 504

Scheda n. 2      Scala 1:500



altro mappale

PIANO PRIMO INTERRATO(S1) H 240



altro mappale

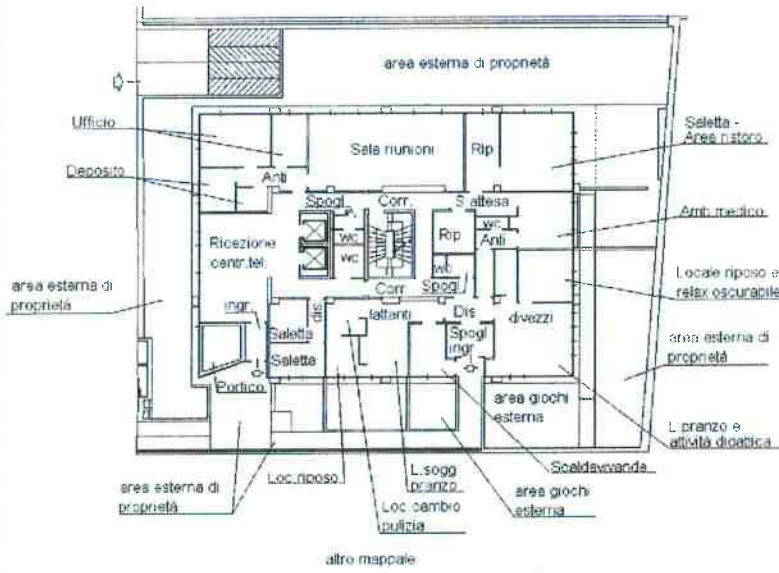
PIANO SECONDO INTERRATO(S2) H 240



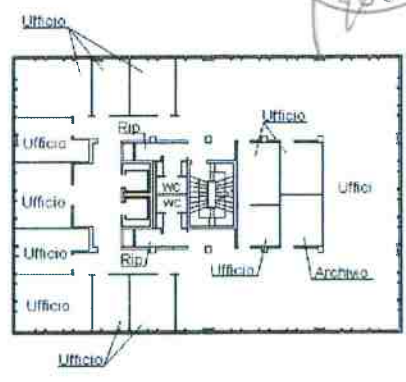
**Agenzia del Territorio  
CATASTO FABBRICATI  
Ufficio Provinciale di  
Lecco**

Dichiarazione protocollo n. _____ del _____	
Planimetria di u.i.u. in Comune di Lecco	
Via Gorizia	civ. 51-49/A
Identificativi Catastali: Sezione: RAN Foglio: 7 Particella: 1930 Subalterno: 1	Compilata da: Rota Franco Iscritto all'albo: Geometri Prov. Lecco
	N. 504

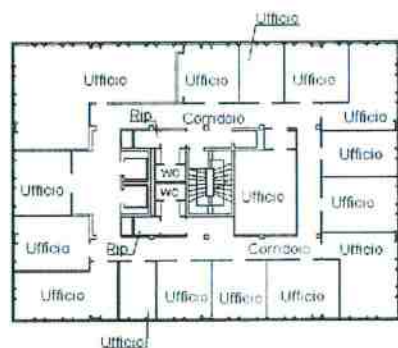
Scheda n. 1      Scala 1:500



PIANO TERRA H 281



PIANO PRIMO H 281



PIANO SECONDO H 281

